

---

# JANUARY 2018 AT THE OVERSEAS

---





---

**HAPPY NEW YEAR, FOLKS!**

---

## **EVENTS IN JANUARY**

*see below for event details*

Thurs 4th: **TNDC**

Sat 6th: **Pub Quiz**

Sun 7th: **Hike**

Fri 12th: **German Meetup**

Sat 20th: **Games Night**

Sun 21th: **Hike**

Fri 26th: **German Meetup**

## **JANUARY BIRTHDAYS**

**We wish the following people a very happy birthday from the Overseas family:**

**14.01. Dieter**

**29.01. Bernhilde**

---

# EVENTS IN FEBRUARY

Thurs 1st: **TNDC**

Sat 3rd: **Pub Quiz**

Wed 7th - Sat 10th: **CLOSED FOR CARNIVAL - ALAAF!**

Sun 11th: **Hike - at 09:30!**

## EVENT DETAILS

### **PUB QUIZ - 8:30 pm**

English-language Pub Quiz with the sexiest, most intelligent quizmaster in the whole wide world.

### **GERMAN MEET-UP - 7-9 pm**

Two hours of German. No English. No cheating. Kind native speakers will correct and advise.

### **HIKE - 10 am**

Help yourself to a route description at the Overseas.

### **TNDC - THURSDAY NIGHT DRINKS COLOGNE - 7:30 pm**

An English-language group that meets in a different bar every Thursday. Once a month they come to us.

### **GAMES NIGHT - 8 pm**

Just come along and play whatever games you feel like playing.

---

## LANGUAGE CLASSES

### **ENGLISH**

INTERMEDIATE - 7:30-8:30 pm Wednesdays and Fridays

ADVANCED - 8:30-9:30 pm Wednesdays and Fridays

### **SPANISH**

BEGINNER - 8:30-9:30 pm Thursdays

INTERMEDIATE - 7:30-8:30 pm Thursdays

### **GERMAN**

BEGINNER - 7:30-8:30 pm Thursdays

INTERMEDIATE - 8:30-9:30 pm Thursdays


### **FRENCH**

BEGINNER - 7:30-8:30 pm Fridays

INTERMEDIATE - 8:30-9:30 pm Fridays



## HIKES



Wanderungen im Januar 2018 (1)

07.01.18: durch die Börde zwischen Erkelenz und Mönchengladbach (10 km)

Treffpunkt: 10:00 Uhr Barbaressaplatz oder

11:15 Uhr Parkplatz in Wanlo an der "Kuckumer Straße"

Anfahrt : - A 4 bis "Kreuz Kerpen"

- A 61 bis Autobahnkreuz Wanlo und darüber hinweg in  
Richtung Mönchengladbach bis AS Wickrathberg

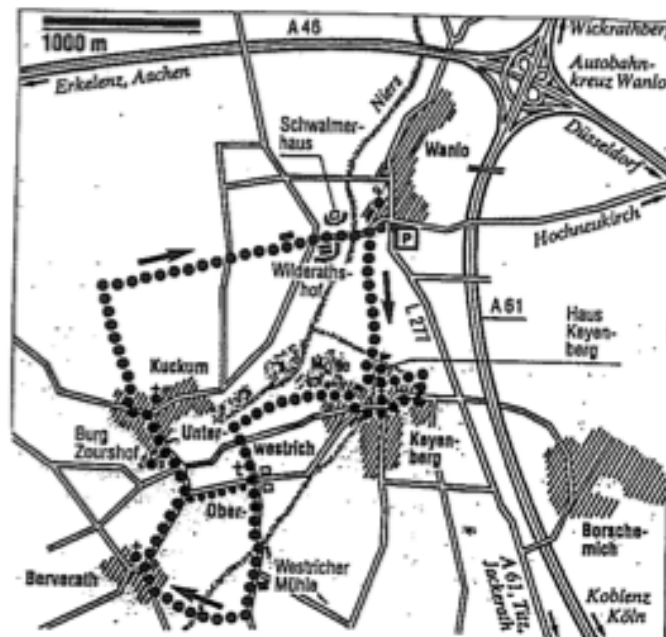
- rechts über Hochneukirch, abermals rechts nach Wanlo..  
(Parkplatz "Kuckumer Straße")

Hinweis : Wie schon im letzten Jahr im Januar (s. "Hülchrath") geht  
es diesmal wieder an den Niederrhein.

Letztes Jahr mußte die Wanderung wegen Glatteis ausfallen,  
und wurde im Frühjahr nachgeholt werden.

Mal sehen, wie es dieses Mal klappt!

Navi : 41189 Mönchengladbach (Wanlo), Kuckumer Straße (Markt)



Wanderung im Januar 2018 (2)

21.01.18: Von Mersbach nach Rom im Oberbergischen

Treffpunkt: 10:00 Uhr Barbaressaplatz oder

11:15 Uhr Parkplatz an der Kirche von Mersbach

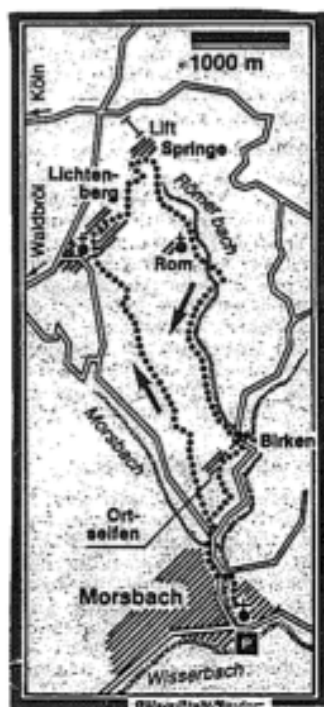
Anfahrt : - A 4 bis Reichshof/Bergneustadt, dann auf gut beschilderten Straßen nach Mersbach. Dort in der Ortsmitte vor dem Rathaus links und gleich darauf rechts zum Parkplatz.  
("Haus am Kurpark")

Hinweis : Wie immer um diese Zeit (2. Wanderung im Januar) geht es in ein Wintersportgebiet. Die gesamte Wanderung mißt 13 km, wird aber von mir um einiges verkürzt.  
Als ich vor 30 Jahren hier war, wurde man in "Rom" (s. Karte von seiner "Scheinheiligkeit" im Restaurant bedient.  
Ich bin gespannt, wie es diesmal ist!!!

Navi : 51597 Mersbach, Alzener Weg (am Rathaus)

DENKT BITTE AN W I N T E R R E I F E N !

=====



Wanderungen im Februar 2018 (1)

ACHTET AUF DAS GEÄNDERTE DATUM!! UND DIE GEÄNDERTE ZEITEN!!

11.02.18: Wandertour über die Höhenzüge von Bad Münstereifel (ca. 8 km)

Treffpunkt: 9:30 Uhr Barbarossaplatz oder

10:45 Uhr parkplatz am bahnhof in Bad Münstereifel

Anfahrt :- - A 1 bis Ausfahrt Bad Münstereifel/Mechernich

- rechts auf die L 165

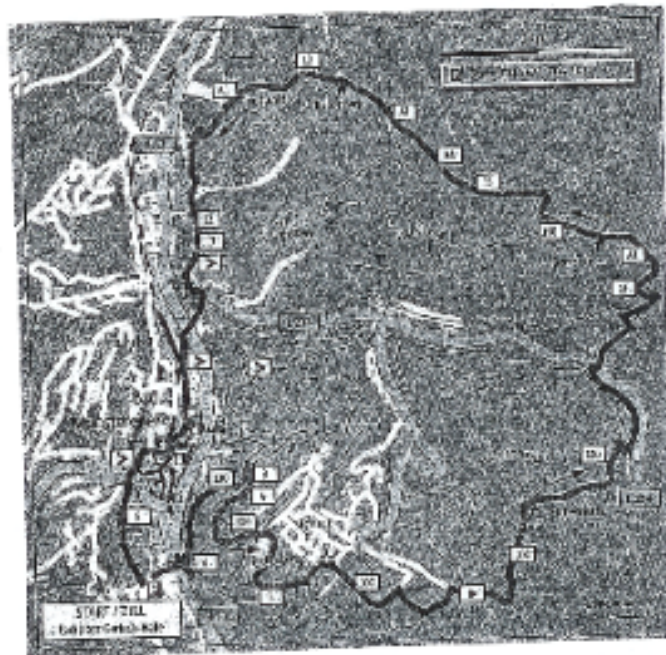
- nach 4 km am Kreisverkehr (im Tal) links nach Bad Münstereifel  
(Umgehungsstraße)

- am nächsten Kreisverkehr an der 3. Abfahrt in die Innenstadt

- parkplätze am bahnhof

Navi :53902 Bad Münstereifel, Kölnstraße 13

Einweise: Auf allgemeinen zuspruch wurde der februarwandertag vom 1. auf den 2. sonntag verlegt. wander- und karnevalssonntag sollten zusammenliegen, so haben wir wieder einmal die möglichkeit, uns am ende den bad münstereifeler karnevalszug anzusehen. leider müßte ich auch die zeit des treffens um eine halbe stunde vorzuverlegen, um ausreichend zeit zu haben. von der 13 km langen wanderung werden wir nur die hälfte zurück legen. dafür werden wir wieder autos an der hälfte abstellen, die uns zum ausgangspunkt zurückbringen.



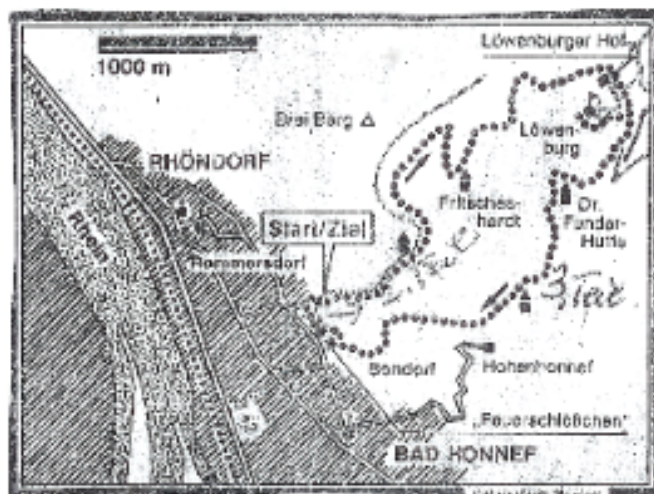
wanderung im februar 2018 (2)

18.02.18: von rommersdorf zur löwenburg (9 km) (siebengebirge)

Treffpunkt: 10:00 Uhr barbarossaplatz oder  
11:15 Uhr parken in rommersdorf (nur am straßenrand möglich)

Anfahrt : - A 59 flughafenautobahn richtung königswinter, bad  
honnef  
- abfahrt rhöndorf, durch den ort über "rhöndorfer straße",  
"meßbeuel" nach rommersdorf  
- parkmöglichkeiten nur am straßenrand

Navi : 53604 bad honnef, rommersdorfer straße/schaffhausenstraße  
(hier beginnt der rundweg)



Copyright © 2016 Overseas Club, All rights reserved.

Our mailing address is:  
info@overseasclub.de